

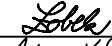
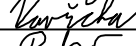



# H2

SOUŘADNICOVÝ SYSTÉM : JTSK  
VÝŠKOVÝ SYSTÉM : Bpv

VEDOUCÍ PROJEKTANT	Ing. Martin ŘEHULKA		 PROJEKČNÍ KANCELÁŘ PRIS spol. s r. o. OSOVÁ 20, 625 00 BRNO
ZODPOVĚDNÝ PROJEKTANT	Ing. Svatopluk ZOBEL		
VYPRACOVAL	Ing. Lukáš VAVŘIČKA		
KONTROLOVAL	Ing. Jiří ŠRUBAŘ		
KRAJ: MORAVSKOSLEZSKÝ K.Ú.: TYRA		DATUM	11/2023
NÁZEV AKCE:  Most Holý, ev.č. XII-06m přes Tyru Třinec-Tyra - rekonstrukce		FORMÁT	A4
		MĚŘÍTKO	1:250
		ÚČEL	PDPS
		ČÍS. ZAKÁZKY	22062
		ARCHIVNÍ ČÍS.	H2_ZAB
NÁZEV PŘÍLOHY:  ZÁBOROVÝ ELABORÁT		ČÍS. SOUPRAVY	PŘÍLOHA H2

**DOKUMENTACE**

**PDPS**

# **Most Holý, ev.č. XII-06m přes Tyru, Třinec-Tyra-rekonstrukce**

## **ZÁBOROVÝ ELABORÁT**

<b>Stavba:</b>	<b>Most Holý, ev.č. XII-06m přes Tyru, Třinec-Tyra-rekonstrukce</b>
<b>Stavebník:</b>	Statutární město Třinec Jablunkovská 160 739 61 Třinec IČO: 00297313
<b>Zhotovitel dokumentace:</b>	Projekční kancelář PRIS spol. s r.o. Osová 20 625 00 Brno IČ: 46974806 Hlavní inženýr projektu: Ing. Martin Řehulka Zodpovědný projektant: Ing. Svatopluk Zobek
<b>Katastrální území:</b>	Tyra [772445]
<b>Obec:</b>	Třinec [598810]
<b>Okres:</b>	Frýdek-Místek
<b>Kraj:</b>	Moravskoslezský
<b>Místo stavby:</b>	Extravilán města Třinec, městská část Tyra
<b>Souřadný systém:</b>	S-JTSK, B.p.v.

Záborový elaborát je vypracován jako podklad pro majetkoprávní vypořádání pozemků dotčených stavbou: **Most Holý, ev.č. XII-06m přes Tyru, Třinec-Tyra-rekonstrukce**

Tyto pozemky se nachází v KÚ Tyra [772445]

Jako podklad pro zobrazení hranic pozemků v záborovém elaborátu byl použit digitální podklad a kopie listu katastrální mapy dotčeného území.

Do digitalizované katastrální mapy byla vložena situace stavby a provedeno ohraničení pozemků dotčených stavbou a pozemků sousedních.

Písemná část elaborátu je tabulkově členěna dle čísel položek přiřazeným jednotlivým plochám. Jako pozemky dotčené stavbou je označen pozemek, na kterém bude probíhat rekonstrukce mostu, prostor přístupových tras a prostor pro umístění staveniště a mezideponií materiálu (na uzavřené části komunikace).

U jednotlivých položek v tabulce jsou také uvedeny výměry a způsob využití pozemku.

Vzhledem k umístění stavby a místním podmínkám bude prostor zařízení staveniště stísněný a zhotovitel stavby by se daným místním podmínkám měl vhodně přizpůsobit.

V Brně, listopad 2023

Ing. Lukáš Vavříčka

Seznam LV a vlastníků DOTČENÝCH parcel KN a ZE

Kat. území: Tyra [772445] Kraj: Moravskoslezský kraj

Obec: Třinec [598810] Stavba: Most Holý, ev.č. XII-06m přes Tyru, Třinec-Tyra - rekonstrukce

č. pol.	Parc.č. dle KN	Výměra dle KN	Parc. č. dle ZE	Výměra dle ZE	Číslo LV	Vlastník	Hospodaření	druh pozemku	způsob využití	způsob ochrany	BPEJ Výměra (kód BPEJ- Výměra)	Katastrální území	Plocha dotčení pozemku stavbou - DOČASNÉ	Plocha dotčení pozemku stavbou - TRVALÉ
													[m <sup>2</sup> ]	[m <sup>2</sup> ]
1	1090 / 5	2981			1	Statutární město Třinec, Jablunkovská 160, Staré Město 739 61 Třinec		ostatní plocha	ostatní komunikace	rozsáhlé chráněné území		Tyra [772445]	320	0
2	1102 / 1	17232			370	Česká republika	Povodí Odry, státní podnik Varenská 3101/49, Moravská Ostrava 702 00 Ostrava	vodní plocha	koryto vodního toku přirozené nebo upravené	rozsáhlé chráněné území		Tyra [772445]	401	113
3	665 / 2	374			1	Statutární město Třinec, Jablunkovská 160, Staré Město 739 61 Třinec		ostatní plocha	ostatní komunikace	rozsáhlé chráněné území		Tyra [772445]	214	7
4	665 / 1	56			130	Macurová Lucie, Kopernikova 678, Lyžbice 739 61 Třinec		ostatní plocha	neplodná půda	rozsáhlé chráněné území		Tyra [772445]	19	0
5	665 / 3	41			453	Borková Pavla Ing., Jechova 1539, 67602 Moravské Budějovice podíl 2/6 SJM Klar Petr a Klarová Zdeňka, Tyra 154, 73961 Třinec podíl 2/6 Macurová Lucie, Kopernikova 678, Lyžbice, 73961 Třinec podíl 1/3		ostatní plocha	neplodná půda	rozsáhlé chráněné území		Tyra [772445]	27	0
Poznámka: Plocha dočasného záboru je uvedena včetně trvalého dotčení.											ZÁBORY CELKEM		981	120

## Seznam LV a vlastníků SOUSEDNÍCH parcel KN a ZE

Kat. území: Tyra [772445] Kraj: Moravskoslezský kraj

Obec: Třinec [598810] Stavba: Most Holý, ev.č. XII-06m přes Tyru, Třinec-Tyra - rekonstrukce

č. pol.	Parc.č. dle KN	Výměra dle KN	Parc. č. dle ZE	Výměra dle ZE	Číslo LV	Vlastník	druh pozemku	způsob využití	způsob ochrany	BPEJ Výměra (kód BPEJ- Výměra)	Katastrální území
S1	380 / 1	10366			200	Turoň Aleš, Tyra 29, 73961 Třinec	lesní pozemek		ochranné pásmo vodního zdroje 2.stupně rozsáhlé chráněné území pozemek určený k plnění funkcí lesa		Tyra [772445]
S2	666 / 4	161			453	Borková Pavla Ing., Jechova 1539, 67602 Moravské Budějovice podíl 2/6 SJM Klar Petr a Klarová Zdeňka, Tyra 154, 73961 Třinec podíl 2/6 Macurová Lucie, Kopernikova 678, Lyžbice, 73961 Třinec podíl 1/6	zahrada		rozsáhlé chráněné území zemědělský půdní fond		Tyra [772445]
S3	666 / 1	827			130	Macurová Lucie, Kopernikova 678, Lyžbice 739 61 Třinec	zahrada		rozsáhlé chráněné území ZPF	93624-827	Tyra [772445]

## Seznam LV a vlastníků SOUSEDNÍCH parcel KN a ZE

Kat. území: Tyra [772445] Kraj: Moravskoslezský kraj

Obec: Třinec [598810] Stavba: Most Holý, ev.č. XII-06m přes Tyru, Třinec-Tyra - rekonstrukce

č pol.	Parc.č. dle KN	Výměra dle KN	Parc. č. dle ZE	Výměra dle ZE	Číslo LV	Vlastník	druh pozemku	způsob využití	způsob ochrany	BPEJ Výměra (kód BPEJ- Výměra)	Katastrální území
S4	st.73 / 4	815			355	Sosna Jakub, Tyra 52, 73961 Třinec podíl 1/4 Sosna Vlastimil Mgr., Tyra 52, 3961 Třinec podíl 1/2 Sosnová Martina, Tyra 52, 73961 Třinec podíl 1/4	zastavěná plocha a nádvoří		rozsáhlé chráněné území		Tyra [772445]
S5	st.73 / 3	52			154	Síkora Vilém , Tyra 61, 73961 Třinec	zastavěná plocha a nádvoří		rozsáhlé chráněné území		Tyra [772445]
S6	st. 232	196			380	SJM Macura Günter a Macurová Olga, Kopernikova 678, Lyžbice, 73961 Třinec	zastavěná plocha a nádvoří		rozsáhlé chráněné území		Tyra [772445]
S7	663 / 6	487			380	SJM Macura Günter a Macurová Olga, Kopernikova 678, Lyžbice, 73961 Třinec	ostatní plocha	jiná plocha	rozsáhlé chráněné území		Tyra [772445]
S8	663 / 3	986			380	SJM Macura Günter a Macurová Olga, Kopernikova 678, Lyžbice, 73961 Třinec	trvalý travní porost		rozsáhlé chráněné území ZPF	93624-915 94068-71	Tyra [772445]

# SITUACE ZÁBORU

## LEGENDA ČAR

- 
- TRVALÝ ZÁBOR

TRVALÝ ZÁBOR VEDENÝ

PO HRANICI POZEMKU

DOČASNÝ ZÁBOR

DOČASNÝ ZÁBOR VEDENÝ

PO HRANICI POZEMKŮ

HRANICE PARCEL

ČÍSLA PARCEL

1015/5

SO 201

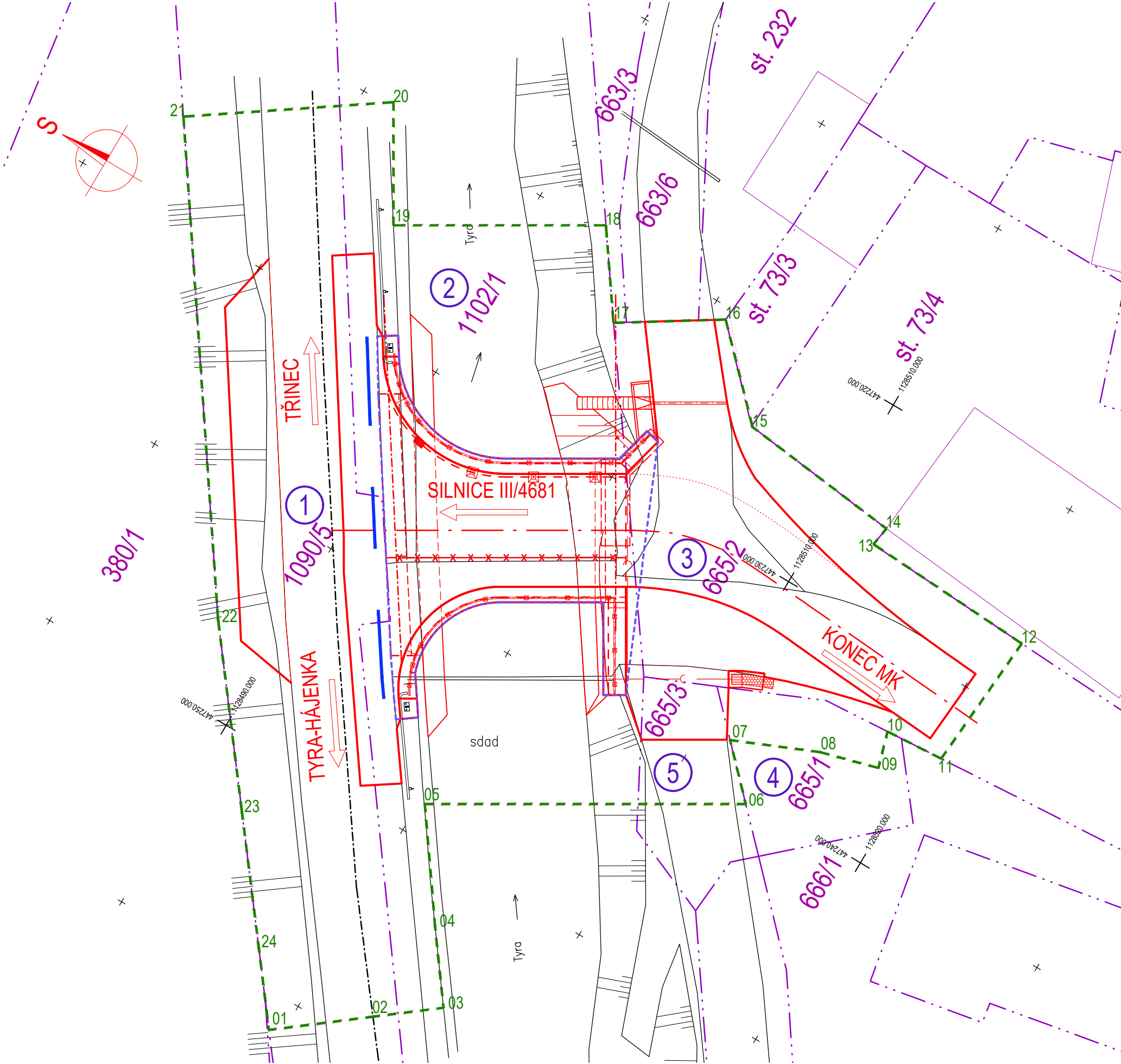
08

VYTYČOVANÉ BODY

### Souřadnice

DOČASNÝ ZÁBOR			
Označ. bodu	SOUŘADNICE		Poznámky
	Y [ m ]	X [ m ]	
01	447 261.704	1 128 499.363	
02	447 258.567	1 128 503.392	
03	447 256.439	1 128 506.127	
04	447 253.226	1 128 503.743	
05	447 248.361	1 128 500.280	
06	447 240.383	1 128 513.730	
07	447 238.097	1 128 511.489	
08	447 236.372	1 128 515.531	
09	447 235.579	1 128 518.398	
10	447 233.822	1 128 517.875	
11	447 233.625	1 128 520.797	
12	447 226.800	1 128 521.316	
13	447 226.321	1 128 512.631	
14	447 225.350	1 128 512.780	
15	447 224.416	1 128 504.646	
16	447 220.580	1 128 500.850	
17	447 223.510	1 128 496.230	
18	447 219.610	1 128 493.487	
19	447 224.891	1 128 484.582	
20	447 219.731	1 128 481.522	
21	447 225.559	1 128 473.076	
22	447 245.757	1 128 487.016	
23	447 253.273	1 128 492.834	
24	447 258.542	1 128 496.914	

Souřadný systém: S-JTSK





Katastrální úřad pro Moravskoslezský kraj  
Katastrální pracoviště Třinec

Okres  
Frýdek-Místek

Obec  
Třinec

Kat. území  
Tyra

Mapový list č.  
JABLUNKOV 8-4/13

Měřítko platné pro rám 200 x 287 mm  
1 : 1000

Podpis

Číslo PU 5161/2022-702

Razítko

KOPIE KATASTRÁLNÍ MAPY

Katastrální úřad -35-  
pro Jihomoravský kraj  
Katastrální pracoviště  
Brno - město

Stav k  
11.07.2022 09:05:22

Vyhotovil  
Novotná Miroslava Ing.

Dne  
11.07.2022 09:05:52



# Informace o parcelách KN

Údaje katastru nemovitostí

Platnost k: 11.07.2022 09:04

CZ0802 Frýdek-Místek  
Území 772445 Tyra

Obec 598810 Třinec

Parcela St. 73/3

Výměra [m2] 52

Druh pozemku zastavěná plocha a nádvoří

Způsob ochrany rozsáhlé chráněné území

Mapa KMD - JABLUNKOV, 8-4/13

Součástí je stavba bez čp/če, garáž

K nemovitosti je zapsáno jiné věcné právo, poznámka nebo upozornění

Výměra vypočtena Ze souřadnic v S-JTSK

Řízení Z-3080/2014-832

LV Vlastník, jiný oprávněný  
154 Sikora Vilém, Tyra 61, 73961 Třinec

Char. Spoluhl.podíl Typ práv.vztahu  
Vlastnické právo

Parcela St. 73/4

Výměra [m2] 815

Druh pozemku zastavěná plocha a nádvoří

Způsob ochrany rozsáhlé chráněné území

Mapa KMD - JABLUNKOV, 8-4/13

Součástí je stavba Tyra, č.p. 52, rod.dům

Výměra vypočtena Graficky nebo v digitalizované mapě

Řízení Z-3080/2014-832

LV Vlastník, jiný oprávněný  
355 Sosna Jakub, Tyra 52, 73961 Třinec  
Sosna Vlastimil Mgr., Tyra 52, 73961 Třinec  
Sosnová Martina, Tyra 52, 73961 Třinec

Char. Spoluhl.podíl Typ práv.vztahu  
1/4 Vlastnické právo  
1/2 Vlastnické právo  
1/4 Vlastnické právo

Parcela St. 232

Výměra [m2] 196

Druh pozemku zastavěná plocha a nádvoří

Způsob ochrany rozsáhlé chráněné území

Mapa KMD - JABLUNKOV, 8-4/11

Součástí je stavba Tyra, č.p. 10, rod.dům

Výměra vypočtena Graficky nebo v digitalizované mapě

Řízení Z-1387/2022-832

LV Vlastník, jiný oprávněný  
380 Macura Günter a Macurová Olga, Kopernikova 678, Lyžbice,  
73961 Třinec

Char. Spoluhl.podíl Typ práv.vztahu  
Vlastnické právo

Parcela 380/1

Výměra [m2] 10366

Druh pozemku lesní pozemek

Způsob ochrany ochranné pásmo vodního zdroje 2.stupně, pozemek určený k plnění funkcí lesa,  
rozsáhlé chráněné území

Mapa KMD - JABLUNKOV, 8-4/13

Kód BPEJ

nebonitováno

LV Vlastník, jiný oprávněný  
200 Turoň Aleš, Tyra 29, 73961 Třinec

K nemovitosti je zapsáno jiné věcné právo, poznámka nebo upozornění

Výměra vypočtena Graficky nebo v digitalizované mapě

Řízení V-3611/2016-832

Char. Spoluhl.podíl Typ práv.vztahu  
Vlastnické právo

Parcela 663/3

Výměra [m2] 986

Druh pozemku trvalý travní porost

Způsob ochrany rozsáhlé chráněné území, zemědělský půdní fond

Mapa KMD - JABLUNKOV, 8-4/11

Kód BPEJ Výměra

Výměra vypočtena Graficky nebo v digitalizované mapě

Řízení Z-1387/2022-832

# Informace o parcelách KN

Údaje katastru nemovitostí

Platnost k: 11.07.2022 09:04

Okres CZ0802 Frýdek-Místek

Obec 598810 Třinec

Kat.území 772445 Tyra

Parcela 663/3

Kód BPEJ Výměra

93624 915

94068 71

LV Vlastník, jiný oprávněný

Char.

Spoluhl.podíl

Typ práv.vztahu

380 Macura Günter a Macurová Olga, Kopernikova 678, Lyžbice, 73961 Třinec

Vlastnické právo

Parcela 663/6

K nemovitosti je zapsáno jiné věcné právo, poznámka nebo upozornění

Výměra [m2] 487

Výměra vypočtena Graficky nebo v digitalizované mapě

Druh pozemku ostatní plocha

Způsob využití jiná plocha

Způsob ochrany rozsáhlé chráněné území

Mapa KMD - JABLUNKOV, 8-4/11

Řízení Z-1387/2022-832

LV Vlastník, jiný oprávněný

Char.

Spoluhl.podíl

Typ práv.vztahu

380 Macura Günter a Macurová Olga, Kopernikova 678, Lyžbice, 73961 Třinec

Vlastnické právo

Parcela 663/7

Výměra [m2] 382

Výměra vypočtena Graficky nebo v digitalizované mapě

Druh pozemku trvalý travní porost

Způsob ochrany rozsáhlé chráněné území, zemědělský půdní fond

Mapa KMD - JABLUNKOV, 8-4/13

Řízení Z-1387/2022-832

Kód BPEJ Výměra

93624 382

LV Vlastník, jiný oprávněný

Char.

Spoluhl.podíl

Typ práv.vztahu

380 Macura Günter a Macurová Olga, Kopernikova 678, Lyžbice, 73961 Třinec

Vlastnické právo

Parcela 665/1

Výměra [m2] 56

Výměra vypočtena Graficky nebo v digitalizované mapě

Druh pozemku ostatní plocha

Způsob využití neplodná půda

Způsob ochrany rozsáhlé chráněné území

Mapa KMD - JABLUNKOV, 8-4/13

Řízení Z-3080/2014-832

LV Vlastník, jiný oprávněný

Char.

Spoluhl.podíl

Typ práv.vztahu

130 Macurová Lucie, Kopernikova 678, Lyžbice, 73961 Třinec

Vlastnické právo

Parcela 665/2

Výměra [m2] 374

Výměra vypočtena Jiným číselným způsobem

Druh pozemku ostatní plocha

Způsob využití ostatní komunikace

Způsob ochrany rozsáhlé chráněné území

Mapa KMD - JABLUNKOV, 8-4/13

Řízení Z-3080/2014-832

LV Vlastník, jiný oprávněný

Char.

Spoluhl.podíl

Typ práv.vztahu

1 Statutární město Třinec, Jablunkovská 160, Staré Město, 73961 Třinec

Vlastnické právo

# Informace o parcelách KN

Údaje katastru nemovitostí

Platnost k: 11.07.2022 09:04

Okres CZ0802 Frýdek-Místek  
Kat.území 772445 Tyra

Obec 598810 Třinec

Parcela

665/3

Výměra [m2]

41

Výměra vypočtena

Graficky nebo v digitalizované mapě

Druh pozemku

ostatní plocha

Způsob využití

neplodná půda

Způsob ochrany

rozsáhlé chráněné území

Mapa

KMD - JABLUNKOV, 8-4/13

Řízení

Z-3080/2014-832

LV

Vlastník, jiný oprávněný

Char.

Spoluvl.podíl

Typ práv.vztahu

453

Borková Pavla Ing., Jechova 1539, 67602 Moravské Budějovice

2/6

Vlastnické právo

Klar Petr a Klarová Zdeňka, Tyra 154, 73961 Třinec

2/6

Vlastnické právo

Macurová Lucie, Kopernikova 678, Lyžbice, 73961 Třinec

1/3

Vlastnické právo

Parcela

666/1

K nemovitosti je zapsáno jiné věcné právo, poznámka nebo upozornění

Výměra [m2]

827

Výměra vypočtena

Graficky nebo v digitalizované mapě

Druh pozemku

zahrada

Způsob ochrany

rozsáhlé chráněné území, zemědělský půdní fond

Mapa

KMD - JABLUNKOV, 8-4/13

Řízení

Z-3080/2014-832

Kód BPEJ

Výměra

93624

827

LV

Vlastník, jiný oprávněný

Char.

Spoluvl.podíl

Typ práv.vztahu

130

Macurová Lucie, Kopernikova 678, Lyžbice, 73961 Třinec

Vlastnické právo

Parcela

666/4

K nemovitosti je zapsáno jiné věcné právo, poznámka nebo upozornění

Výměra [m2]

161

Výměra vypočtena

Graficky nebo v digitalizované mapě

Druh pozemku

zahrada

Způsob ochrany

rozsáhlé chráněné území, zemědělský půdní fond

Mapa

KMD - JABLUNKOV, 8-4/13

Řízení

Z-3080/2014-832

Kód BPEJ

Výměra

93624

161

LV

Vlastník, jiný oprávněný

Char.

Spoluvl.podíl

Typ práv.vztahu

453

Borková Pavla Ing., Jechova 1539, 67602 Moravské Budějovice

2/6

Vlastnické právo

Klar Petr a Klarová Zdeňka, Tyra 154, 73961 Třinec

2/6

Vlastnické právo

Macurová Lucie, Kopernikova 678, Lyžbice, 73961 Třinec

1/3

Vlastnické právo

Parcela

1090/5

Výměra [m2]

2981

Výměra vypočtena

Graficky nebo v digitalizované mapě

Druh pozemku

ostatní plocha

Způsob využití

ostatní komunikace

Způsob ochrany

rozsáhlé chráněné území

Mapa

KMD - JABLUNKOV, 8-4/13

Řízení

Z-3080/2014-832

LV

Vlastník, jiný oprávněný

Char.

Spoluvl.podíl

Typ práv.vztahu

1

Statutární město Třinec, Jablunkovská 160, Staré Město, 73961 Třinec

Vlastnické právo

Parcela

1102/1

K nemovitosti je zapsáno jiné věcné právo, poznámka nebo upozornění

Výměra [m2]

17232

Výměra vypočtena

Graficky nebo v digitalizované mapě

Druh pozemku

vodní plocha

Způsob využití

koryto vodního toku přirozené nebo upravené

Způsob ochrany

rozsáhlé chráněné území

Mapa

KMD - JABLUNKOV, 8-4/11

Řízení

Z-3080/2014-832

## Informace o parcelách KN

Údaje katastru nemovitostí

Platnost k: 11.07.2022 09:09

Okres CZ0802 Frýdek-Místek

Obec 598810 Třinec

Kat.území 772445 Tyra

Parcela 1102/1

Kód BPEJ

nebonitováno

LV Vlastník, jiný oprávněný

370 Česká republika

Char.

Spoluvl.podíl

Typ práv.vztahu

Vlastnické právo

Povodí Odry, státní podnik, Varenská 3101/49, Moravská  
Ostrava, 70200 Ostrava

Právo hospodařit s  
majetkem státu

PU 5161/2022-702

11. 7. 2022 *Miroslav*

Katastrální úřad -35-  
pro Jihomoravský kraj  
Katastrální pracoviště  
Brno - město